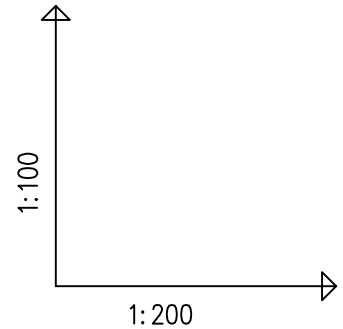


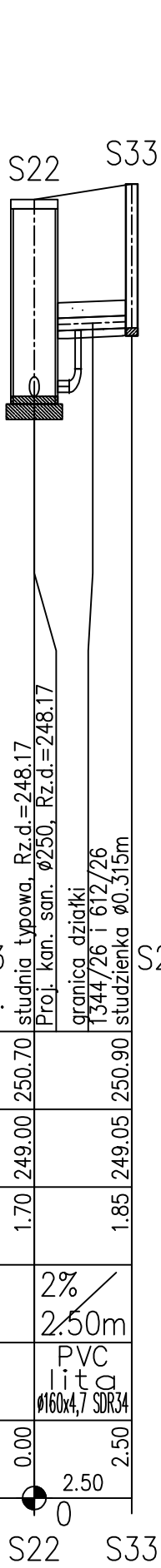
OZNACZENIE PROFILU:
POZIOM PORÓWNAWCZY

Janusz Rebisz	Jana III Sobieskiego 29	Pyskowice
RZĘDNA TERENU ISTN.		
RZĘDNA DNA KANAŁU		
ZAGŁĘBIENIE DNA KANAŁU		
SPADKI, DŁUGOŚCI		
ŚREDNICA, MATERIAŁ		
ODLEGŁOŚCI		
Generator rysunkowy 7.33 (www.epi-graf.com.pl)		

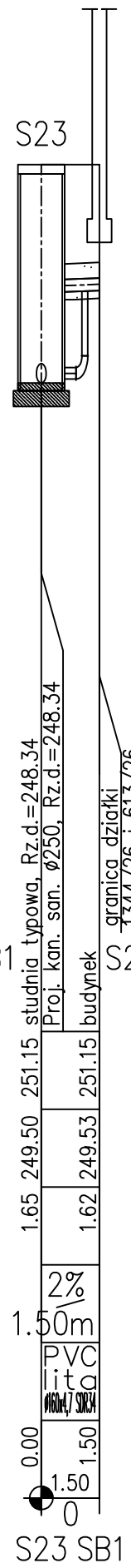


240.00 m n.p.m.

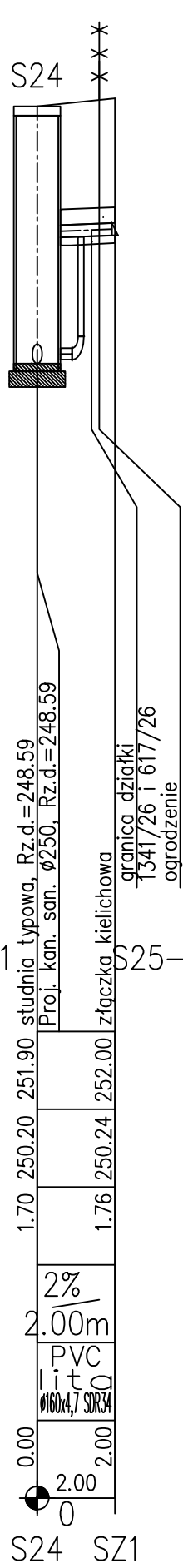
S22-S33




S23-SB1



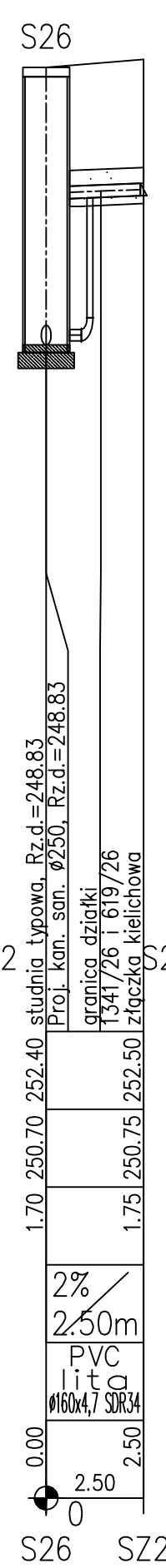
S24-SZ1



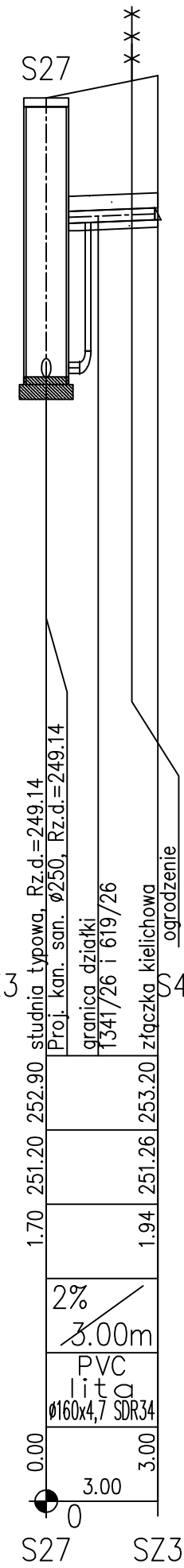
S25-S34



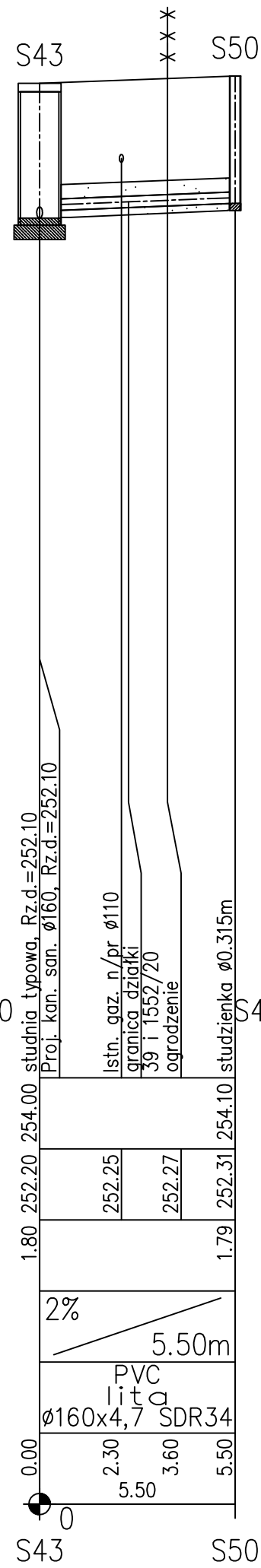
S26-SZ2



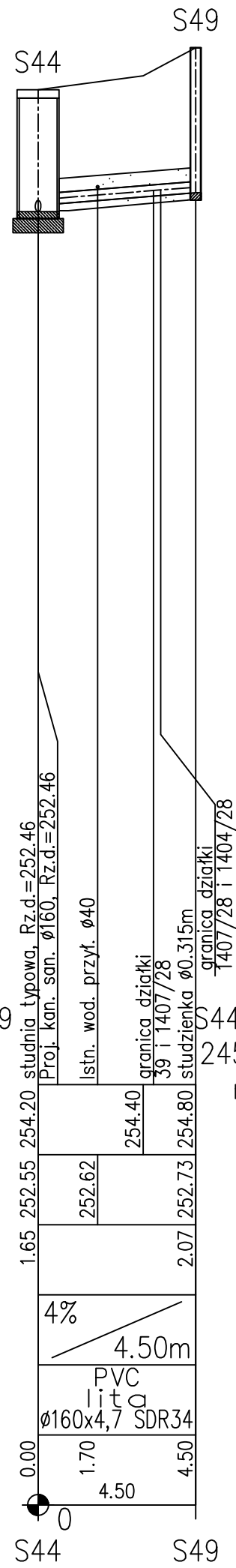
S27-SZ3



S43-S50

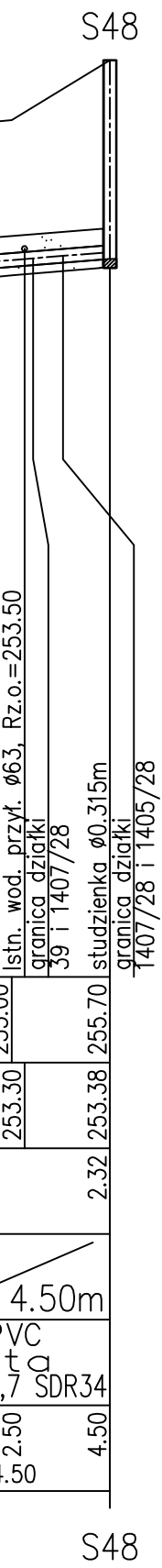


S44-S49



n.p.m.

S44-S48



TEMAT PROJEKTU	BUDOWA KANALIZACJI DLA REJONU ULIC: OGRODOWA, MŁYŃSKA, WIEJSKA, PODWALE ORAZ EICHENDORFFA, CURIE-SKŁODOWSKIE I REYMONTA W TOSZKU – KANALIZACJA SANITARNA			
TYTUŁ RYSUNKU	PROFIL KANALIZACJI SANITARNEJ – rejon ul. Podwałe, Młyńskiej – przyłącza			
INWESTOR	GMINA TOSZEK ul. B. Chrobrego 2 44-180 Toszek	LOKALIZACJA	dz. przy ul. Podwałe, Młyńskiej w Toszku	
PROJEKTANT	UPRAWNIENIA	PODPIS	DATA	NR RYSUNKU
inż. Janusz Rebisz	w zakresie sieci, instalacji i urządzeń wodociągowych i kanalizacyjnych, ciepłych, wentylacyjnych i gazowych nr 411/02		12.2013	8
			SKALA 1:100/200	